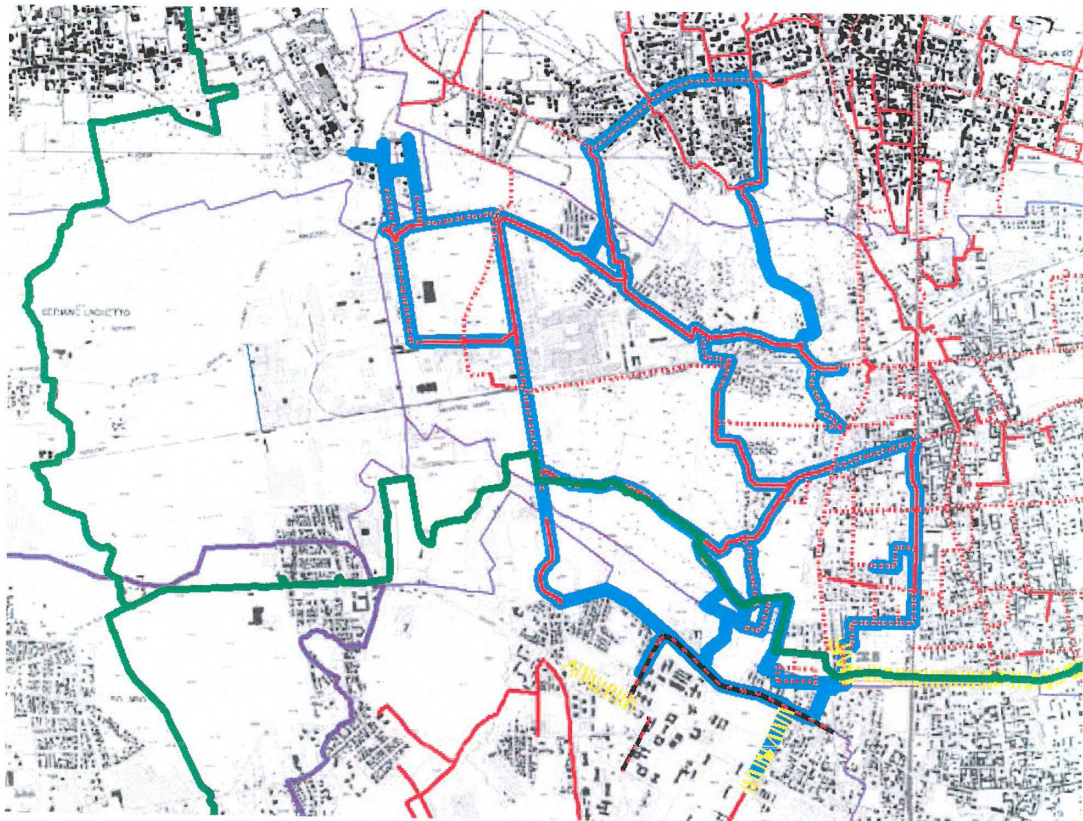


TAVOLA DI INQUADRAMENTO PROGETTO "GREEN LANE BRIANZA OVEST"



Scala 1:20.000

LEGENDA




GREEN LANE

-  itinerario GREEN LANE



Ciclovie regionali

-  ciclovie regionali PCIR 5 Via dei Pellegrini e PCIR 14 Greenway Pedemontana



Comune di Cesano Maderno

-  percorso esistente
-  percorso di progetto
-  itinerari ciclabili oggetto di richiesta di finanziamento POR-FESR (non finanziato)



Comune di Limbiate

-  pista ciclabile
-  strada locale ciclabile
-  itinerari ciclabili oggetto di richiesta di finanziamento POR-FESR (non finanziato)

Comune di Seveso

-  percorsi ciclopedonali esistenti, percorsi ciclopedonali interni a parchi, isole ambientali, campestri
-  percorsi ciclopedonali proposti in sede propria

Confini amministrativi provinciali e comunali

-  confini provinciali
-  confini comunali

LE FONTI DEI DATI

Ciclovie regionali : shapefile acquisito da geoportale Regione Lombardia

Comune di Cesano Maderno : shapefile PGT e itinerari ciclabili oggetto di richiesta di finanziamento POR-FESR trasmessi dal Comune

Comune di Limbiate : shapefile piste ciclopedonali esistenti e itinerari ciclabili oggetto di richiesta di finanziamento POR-FESR trasmessi dal Comune

Comune di Seveso : shapefile mobilità dolce PGTU trasmesso dal Centro Studi PIM

Confini amministrativi provinciali e comunali : shapefile da repertorio Provincia di Monza e Brianza